








**Mitteldeutsche Energie Aktiengesellschaft**  
**110-kV-Hochspannungsfreileitung**  
**Niederwiesa - Freiberg/Nord**  
**Anbindung UW Freiberg/Nord Bl. 0990**  
**Freiberg/Nord - Clausnitz**  
**Anbindung UW Freiberg/Nord Bl.1040**  
**PLANFESTSTELLUNG**

**Übersichtskarte mit Bauzufahrten**  
**1:10 000**  
 von UW FrN bis Mast 21

|                          |   |             |   |
|--------------------------|---|-------------|---|
| nutzbare Zufahrtsstraßen |  |             |   |
| Leitungsachse (Neubau)   |  | Tragmast    |  Neubau  |
| Leitungsachse (Bestand)  |  | Abspannmast |  Bestand |
| Leitungsachse (Rückbau)  |  |             |   |

Auskunft nur über Anlagen in Verfügung der **enviaM-Gruppe**. An Kreuzungs- und Näherungsstellen ist entsprechende Rücksicht zu nehmen.  
 Die Kabelschutzanweisung der **enviaNetz** ist einzuhalten. Keine grafische Maßentnahme möglich.

Datengrundlage: Rasterdaten der Topografischen Karte mit Genehmigung des zuständigen Landesvermessungsamtes / LVermGeo.  
 Lizenziert für die enviaM. Nutzungsvereinbarung Nr.: 090010247

|  |           |            |
|--|-----------|------------|
|  <b>imp GmbH</b><br>Grenzstraße 26<br>06112 Halle / Saale | Ausgabe:  | 29.08.2013 |
|  | Erstellt: | Juli 2009  |